





Dosier dos 40 xacementos arqueolóxicos posiblemente danados pola industria do eucalipto.




Abrigos Paleolíticos 2 Denuncias

ELEMENTO			
Denominación	Abrigo de Pena Pombar	Código	GA27002004
LOCALIZACIÓN			
Lugar	Pena Pombar		
Parroquia	Carballido	Concello	Alfoz
Coordenadas ED50 (Segundo Patrimonio)	631100	4823200	29
Coordenadas WGS84	43.5486359212 - 7.3779678211		
Posible dano ao patrimonio por :			
<ul style="list-style-type: none"> • Corta de eucaliptos con maquinaria pesada • Remoción de terras con maquinaria pesada • Apertura de nova pista 			
FOTOGRAFIA AÉREA MÁIS RECENTE			
		<p>A fotografía aérea demostra:</p> <ul style="list-style-type: none"> -A corta do monte. - Apertura de nova pista. 	
FOTOGRAFIA AÉREA ANTERIOR			
			



FOTOGRAFIA



Nova pista que dana e altera o abrigo de Pena Pombar.





Marcas deixadas pola pa mecanica no abrigo.

ELEMENTO				
Denominación	Abrigo de Monte Lourido		Código	GA27030014
LOCALIZACIÓN				
Lugar	Monte Lourido			
Parroquia	Couboeira	Concello	Mondoñedo	
Coordenadas ED50 (Segundo Patrimonio)	633405	4815337	29	
Coordenadas WGS84	43.477111° , -7.351883°			
Posible dano ao patrimonio por :				
<ul style="list-style-type: none"> • Corta de eucaliptos con maquinaria pesada • Remoción de terras con maquinaria pesada 				
FOTOGRAFIA AÉREA MÁIS RECENTE				
			<p>A fotografía aérea demostra:</p> <ul style="list-style-type: none"> -A corta do monte. - Apertura de nova pista. 	
FOTOGRAFIA AÉREA ANTERIOR				
				

FOTOGRAFIA





Mámoas 21 Denuncias

ELEMENTO			
Denominación	Mámoa 1 da Roza da Lama	Código	GA27001011
LOCALIZACIÓN			
Lugar	Unlleiro - Liñares		
Parroquia	San Pedro de Aldixe	Concello	Abadin
Coordenadas ED50 (Segundo Patrimonio)	617582	4798914	29
Coordenadas WGS84	43.3319708063 , -7.5511024564		
Posible dano ao patrimonio por :			
<ul style="list-style-type: none"> • Remoción de terras con maquinaria pesada • Apertura de profundos sucos con maquinaria pesada para a plantacion de eucalitos 			
FOTOGRAFIA AÉREA MÁIS RECENTE			
		<p>A fotografía aérea demostra:</p> <ul style="list-style-type: none"> -Que a mámoa foi arada, abrindose sobre o túmulo un total de 9 sucos. - O centro do túmulo foi arado pero non plantado, con todo, na superficie da mámoa hai plantados 41 eucaliptos. 	
FOTOGRAFIA AÉREA ANTERIOR			
			



-Sucos sobre o túmulo

ELEMENTO			
Denominación	Mámoa 2 da Roza da Lama	Código	GA27001018
LOCALIZACIÓN			
Lugar	Unlleiro - Liñares		
Parroquia	San Pedro de Aldixe	Concello	Abadin
Coordenadas ED50 (Segundo Patrimonio)	617483	4798909	29
Coordenadas WGS84	43.3319334431 , -7.5523672584		
Posible dano ao patrimonio por :			
<ul style="list-style-type: none"> • Remoción de terras con maquinaria pesada • Apertura de profundos sucos con maquinaria pesada para a plantación de eucaliptos 			
FOTOGRAFIA AÉREA MÁIS RECENTE			
		<p>A fotografía aérea demostra:</p> <ul style="list-style-type: none"> -Que a mámoa foi arada, abrindose sobre o túmulo un total de 7 sucos. - O centro do túmulo foi arado pero non plantado. Con todo, na superficie da mámoa hai plantados 8 eucaliptos. 	
			

FOTOGRAFIA AÉREA ANTERIOR





FOTOGRAFIA



-Sucos sobre o túmulo .

ELEMENTO			
Denominación	Mámoas de Chao do Marco	Código	GA27064REF5
LOCALIZACIÓN			
Lugar	Xurbal		
Parroquia	Negradas	Concello	Vicedo
Coordenadas ED50 (Segundo Patrimonio)	608134	4840450	29
Coordenadas WGS84	43.707245° -7.659232°		
Posible dano ao patrimonio por :			
<ul style="list-style-type: none"> • Remoción de terras con maquinaria pesada 			
FOTOGRAFIA AÉREA MÁIS RECENTE			
		<p>A fotografía aérea demostra:</p> <ul style="list-style-type: none"> -Que o lugar onde se atopaba a mámoa foi totalmente transformado por novas plantacións de eucaliptos e por ampliacións das estradas. <p>2014</p>	
FOTOGRAFIA AÉREA ANTERIOR			
		<p>2003</p>	

ELEMENTO			
Denominación	Mámoa de Pena dos Foles	Código	GA27064016
LOCALIZACIÓN			
Lugar	Abeledo		
Parroquia	O Val	Concello	Vicedo
Coordenadas ED50 (Segundo Patrimonio)	608380	4840322	29
Coordenadas WGS84	43.706089° -7.656184°		
Posible dano ao patrimonio por :			
<ul style="list-style-type: none"> • Remoción de terras con maquinaria pesada • Apertura de profundos sucos con maquinaria pesada para a plantacion de eucaliptos 			
FOTOGRAFIA AÉREA MÁIS RECENTE			
		<p>A fotografía aérea demostra:</p> <p>-Que a mámoa e a finca onde se atopa foron pantados de eucaliptos.</p>	
FOTOGRAFIA AÉREA ANTERIOR			
			



-Remocións de terras sobre a mámoa totalmente plantada de novos eucaliptos

ELEMENTO

Denominación	Mámoa 1 de Chao da Moa	Código	GA27066006
--------------	-------------------------------	--------	------------

LOCALIZACIÓN

Lugar	Porto do Bao		
Parroquia	Magazos	Concello	Viveiro
Coordenadas ED50 (Segundo Patrimonio)	616927	4832916	29
Coordenadas WGS84	43.638102° -7.551880°		

Posible dano ao patrimonio por :

- Remoción de terras con maquinaria pesada
- Apertura de profundos sucos con maquinaria pesada para a plantacion de eucaliptos

FOTOGRAFIA AÉREA MÁIS RECENTE





A fotografía aérea demostra:

-Que a mámoa e finca onde se atopa foron plantados de eucaliptos

FOTOGRAFIA AÉREA ANTERIOR



ELEMENTO			
Denominación	Mámoa 3 da Roza da Lama	Código	GA27001019
LOCALIZACIÓN			
Lugar	Unlleiro - Liñares		
Parroquia	San Pedro de Aldixe	Concello	Abadin
Coordenadas ED50 (Segundo Patrimonio)	617497	4798573	29
Coordenadas WGS84	43.3289105842 , -7.5522450043		
Posible dano ao patrimonio por :			
<ul style="list-style-type: none"> • Remoción de terras con maquinaria pesada • Apertura de profundos sucos con maquinaria pesada para a plantacion de eucaliptos 			
FOTOGRAFIA AÉREA MÁIS RECENTE			
		<p>A fotografía aérea demostra:</p> <p>-Que a plantación de novos eucaliptos conlevou unha importante remocioón de terras.</p>	
FOTOGRAFIA AÉREA ANTERIOR			
			





Apertura de profundos sucos con maquinaria pesada



Apertura de profundos sucos con maquinaria pesada



Apertura de profundos sucos con maquinaria pesada

ELEMENTO			
Denominación	Tumulo de Lobeira	Código	GA27063037
LOCALIZACIÓN			
Lugar	Lobeira		
Parroquia	Budián	Concello	Valadouro
Coordenadas ED50 (Segundo Patrimonio)	626933	4825321	29
Coordenadas WGS84	43.56812, -7.42968		
Posible dano ao patrimonio por :			
<ul style="list-style-type: none"> • Corta e plantación de eucaliptos con maquinaria pesada • Remoción de terras con maquinaria pesada 			
FOTOGRAFIA AÉREA MÁIS RECENTE			
		<p>A fotografía aérea demostra:</p> <p>-A corta e plantación de eucaliptos no lugar onde está o túmulo.</p>	
FOTOGRAFIA AÉREA ANTERIOR			
			



-Túmulo con remoción de terras, feita con maquinaria pesada .

ELEMENTO			
Denominación	Túmulo do Forno dos Mouros	Código	GA27063054
LOCALIZACIÓN			
Lugar	Brañón		
Parroquia	O Cadramón	Concello	Valadouro
Coordenadas ED50 (Segundo Patrimonio)	621098	4817350	29
Coordenadas WGS84	43.497312° , -7.503541°		
Posible dano ao patrimonio por :			
<ul style="list-style-type: none"> • Desbroce con maquinaria pesada sobre o túmulo 			
FOTOGRAFIA AÉREA MÁIS RECENTE			
		<p>A fotografía aérea demostra:</p> <p>- Que o túmulo e a finca onde se atopa foron desbrozados.</p>	

FOTOGRAFIA AÉREA ANTERIOR





-Túmulo afectado polo desbroce.



- Esteo danado polo desbroce.

ELEMENTO			
Denominación	Túmulo 3 de O Valcárcel	Código	GA270630119
LOCALIZACIÓN			
Lugar	Ferreira		
Parroquia	Ferreira	Concello	Valadouro
Coordenadas ED50 (Segundo Patrimonio)	626987	4823214	29
Coordenadas WGS84	43.54916, -7.42952		
Posible dano ao patrimonio por :			
<ul style="list-style-type: none"> • Desbroce sobre o xacemento con maquinaria pesada. • Paso de maquinaria pesada por riba do túmulo. 			
FOTOGRAFIA			
			



ELEMENTO			
Denominación	Túmulo 5 de Monte de Liñeiras	Código	GA27061016
LOCALIZACIÓN			
Lugar	Vilapena		
Parroquia	Vilapena	Concello	Trabada
Coordenadas ED50 (Segundo Patrimonio)	642767	4809796	29
Coordenadas WGS84	43.42555, -7.23777		
Posible dano ao patrimonio por :			
<ul style="list-style-type: none"> • Corta do monte con maquinaria pesada • Remoción de terras con maquinaria pesada • Apertura de nova pista 			
FOTOGRAFIA AÉREA MÁIS RECENTE			
		<p>A fotografía aérea demostra:</p> <p>-A corta do monte no lugar onde estaría o túmulo</p>	
FOTOGRAFIA AÉREA ANTERIOR			
			





- Remoción de terras con maquinaria pesada.



- Remoción de terras con maquinaria pesada.

ELEMENTO			
Denominación	Mámoa do Pozo dos Mouros	Código	GA2763005
LOCALIZACIÓN			
Lugar	A Granda		
Parroquia	Moucide	Concello	Valadouro
Coordenadas ED50 (Segundo Patrimonio)	630186	4827184	29
Coordenadas WGS84	43.58417, -7.38908		
Posible dano ao patrimonio por :			
<ul style="list-style-type: none"> • Corta e plantación de eucaliptos con maquinaria pesada • Remoción de terras con maquinaria pesada 			
FOTOGRAFIA AÉREA MÁIS RECENTE			
		<p>A fotografía aérea demostra:</p> <p>-A corta e plantación do monte no lugar onde estaría o túmulo</p>	
FOTOGRAFIA AÉREA ANTERIOR			
			

ELEMENTO			
Denominación	Mámoa 1 de Coto de Meda	Código	GA27025012
LOCALIZACIÓN			
Lugar	Xuances (Dato de Patrimonio incorrecto) Curro de Naia (Dato correcto)		
Parroquia	Corbeira (Dato de Patrimonio incorrecto) A Rigueira (Dato correcto)	Concello	Xove
Coordenadas ED50 (Segundo Patrimonio)	617407	4835112	29
Coordenadas WGS84	43.657797°, -7.545331°		
Posible dano ao patrimonio por :			
<ul style="list-style-type: none"> • Corta de eucalitos con maquinaria pesada • Remoción de terras con maquinaria pesada 			
FOTOGRAFIA AÉREA MÁIS RECENTE			
		<p>A fotografía aérea demostra:</p> <p>-A corta do monte no lugar onde estaría o túmulo.</p>	
FOTOGRAFIA AÉREA ANTERIOR			
			





2009



2011



2014

ELEMENTO			
Denominación	Mámoa 2 de Coto de Meda	Código	GA27025018
LOCALIZACIÓN			
Lugar	Xuances (Dato de Patrimonio incorrecto) Curro de Naia (Dato correcto)		
Parroquia	Corbeira (Dato de Patrimonio incorrecto) A Rigueira (Dato correcto)	Concello	Xove
Coordenadas ED50 (Segundo Patrimonio)	617418	4835155	29
Coordenadas WGS84	43.65821, -7.54535		
Posible dano ao patrimonio por :			
<ul style="list-style-type: none"> • Corta de eucaliptos con maquinaria pesada • Remoción de terras con maquinaria pesada 			
FOTOGRAFIA AÉREA MÁIS RECENTE			
		<p>A fotografía aérea demostra:</p> <p>-A corta do monte no lugar onde estaría a mámoa</p>	
FOTOGRAFIA AÉREA ANTERIOR			
			





2009





2011



2014

ELEMENTO			
Denominación	Túmulo 1 de O Valcárcel	Código	GA27063017
LOCALIZACIÓN			
Lugar	Ferreira		
Parroquia	Ferreira	Concello	Valadouro
Coordenadas ED50 (Segundo Patrimonio)	626948	4823338	29
Coordenadas WGS84	43.5503, -7.42999		
Posible dano ao patrimonio por :			
<ul style="list-style-type: none"> • Corta e plantación de eucaliptos con maquinaria pesada • Remoción de terras con maquinaria pesada 			
FOTOGRAFIA AÉREA MÁIS RECENTE			
		<p>A fotografía aérea demostra:</p> <p>-A corta e plantación de eucaliptos no lugar onde está o túmulo.</p>	
FOTOGRAFIA AÉREA ANTERIOR			
			

ELEMENTO			
Denominación	Túmulo 2 de O Valcárcel	Código	GA27063018
LOCALIZACIÓN			
Lugar	Ferreira		
Parroquia	Ferreira	Concello	Valadouro
Coordenadas ED50 (Segundo Patrimonio)	627021	4823335	29
Coordenadas WGS84	43.55026, -7.42909		
Posible dano ao patrimonio por :			
<ul style="list-style-type: none"> • Corta e plantación de eucaliptos con maquinaria pesada • Remoción de terras con maquinaria pesada 			
FOTOGRAFIA AÉREA MÁIS RECENTE			
		<p>A fotografía aérea demostra:</p> <p>-A corta e plantación de eucaliptos no lugar onde está o túmulo.</p>	
FOTOGRAFIA AÉREA ANTERIOR			
			

FOTOGRAFIA



-Túmulo con remoción de terras, feita con maquinaria pesada.

ELEMENTO

Denominación	Túmulo 02 da Granda de Ouro	Código	GA27063042
--------------	------------------------------------	--------	------------


LOCALIZACIÓN

Lugar	A Granda de Ouro		
Parroquia	Budian	Concello	Valadouro
Coordenadas ED50 (Segundo Patrimonio)	628291	4823573	29
Coordenadas WGS84	43.55218, -7.4133		

Posible dano ao patrimonio por :

- Corta e plantación de eucaliptos con maquinaria pesada
- Remoción de terras con maquinaria pesada

FOTOGRAFIA AÉREA MÁIS RECENTE



A fotografía aérea demostra:

-A corta e plantación de eucaliptos no lugar onde está o túmulo.

FOTOGRAFIA AÉREA ANTERIOR



ELEMENTO

Denominación	Túmulo 04 do Coto do Carballo	Código	GA27063032
--------------	--------------------------------------	--------	------------

LOCALIZACIÓN

Lugar	Coto do Carballo		
Parroquia	Vilacampa	Concello	Valadouro
Coordenadas ED50 (Segundo Patrimonio)	618783	4824986	29
Coordenadas WGS84	43.56628, -7.51827		

Posible dano ao patrimonio por :

- Corta e plantación de eucaliptos con maquinaria pesada
- Remoción de terras con maquinaria pesada
- Apertura de pistas

FOTOGRAFIA AÉREA MÁIS RECENTE



A fotografía aérea demostra:
-A corta e plantación de eucaliptos no lugar onde está o túmulo.



FOTOGRAFIAS AÉREAS ANTERIORES





FOTOGRAFIA



-Túmulo con remoción de terras, feita con maquinaria pesada

ELEMENTO				
Denominación	Túmulo1 de Lamaboa		Código	GA27025020
LOCALIZACIÓN				
Lugar	Lamaboa			
Parroquia	Xove		Concello	Xove
Coordenadas ED50 (Segundo Patrimonio)	620556		4837592	29
Coordenadas WGS84	43.67958, -7.50588			
Posible dano ao patrimonio por :				
Corta e plantacion de eucalitos con maquinaria pesada Remoción de terras con maquinaria pesada				
FOTOGRAFIA AÉREA MÁIS RECENTE				
			<p>A fotografía aérea demostra:</p> <p>-A corta e plantación de eucaliptos no lugar onde está o túmulo.</p>	
FOTOGRAFIA AÉREA ANTERIOR				
				

ELEMENTO			
Denominación	Túmulo 2 do Campo de Fútbol	Código	GA27063016
LOCALIZACIÓN			
Lugar	Ferreira		
Parroquia	Ferreira	Concello	Valadouro
Coordenadas ED50 (Segundo Patrimonio)	627277	4823323	29
Coordenadas WGS84	43.5501, -7.4259		
Posible dano ao patrimonio por :			
<ul style="list-style-type: none"> • Corta e plantación de eucaliptos con maquinaria pesada • Remoción de terras con maquinaria pesada 			
FOTOGRAFIA AÉREA MÁIS RECENTE			
		<p>A fotografía aérea demostra:</p> <p>-A corta e plantación de eucaliptos no lugar onde está o túmulo.</p>	
FOTOGRAFIA AÉREA ANTERIOR			
			

ELEMENTO

Denominación	Túmulo 05 do Coto do Carballo	Código	GA27063033
--------------	--------------------------------------	--------	------------

LOCALIZACIÓN

Lugar	Coto do Carballo		
Parroquia	Vilacampa	Concello	Valadouro
Coordenadas ED50 (Segundo Patrimonio)	619919	4824981	29
Coordenadas WGS84	43.56624, -7.51660		

Posible dano ao patrimonio por :

- Desbroce sobre o xacemento con maquinaria pesada
- Paso de maquinaria pesada por riba do túmulo

FOTOGRAFIA AÉREA MÁIS RECENTE



ELEMENTO

Denominación	Túmulo 1 da Medora	Código	GA27025024
--------------	---------------------------	--------	------------

LOCALIZACIÓN

Lugar	Vilachá		
Parroquia	Portocelo	Concello	Xove
Coordenadas ED50 (Segundo Patrimonio)	618558	4841971	29
Coordenadas WGS84	43.71938, -7.52972		


Posible dano ao patrimonio por :



- Desbroce sobre o xacemento con maquinaria pesada
- Paso de maquinaria pesada por riba do túmulo

FOTOGRAFIA AÉREA MÁIS RECENTE



Castros 14 Denuncias

ELEMENTO			
Denominación	Castelo de Monte da Arca	Código	GA27030036
LOCALIZACIÓN			
Lugar	Monte da Arca		
Parroquia	Argomoso	Concello	Mondoñedo
Coordenadas ED50 (Segundo Patrimonio)			
Coordenadas WGS84			
Posible dano ao patrimonio por :			
<ul style="list-style-type: none">• Corta e plantación de eucaliptos con maquinaria pesada• Remoción de terras con maquinaria pesada			
FOTOGRAFIA			
			

ELEMENTO			
Denominación	O Coto do Pico	Código	GA27019005
LOCALIZACIÓN			
Lugar	Cruz da Veiga		
Parroquia	Cordido	Concello	Foz
Coordenadas ED50 (Segundo Patrimonio)	632512	4829029	29
Coordenadas WGS84	43.6009961282 , -7.3600810278		
Posible dano ao patrimonio por :			
<ul style="list-style-type: none"> • Corta e plantación de eucaliptos con maquinaria pesada • Remoción de terras con maquinaria pesada • Apertura de pistas 			
FOTOGRAFIA AÉREA MÁIS RECENTE			
		<p>A fotografía aérea demostra:</p> <ul style="list-style-type: none"> - Apertura de nova pista que atravesa todo o castro - En toda a superficie do castro, incluído o sistema defensivo, realizáronse remocións de terra para a plantacion dos novos eucaliptos. 	
FOTOGRAFIA AÉREA ANTERIOR			
			

ELEMENTO				
Denominación	Coto dos Castros	Código	GA27019003	
LOCALIZACIÓN				
Lugar	Vilacizal			
Parroquia	Santa Cilla	Concello	Foz	
Coordenadas ED50 (Segundo Patrimonio)	633391	4822868	29	
Coordenadas WGS84	43.5444512158 -7.3499431536			
Posible dano ao patrimonio por :				
<ul style="list-style-type: none"> • Corta de eucaliptos con maquinaria pesada • Remoción de terras con maquinaria pesada • Apertura de pistas 				
FOTOGRAFÍAS				
		<p>-Parapeto cortado pola nova pista que atravesa o castro</p>		
		<p>- Outra das pistas abertas no xacemento.</p>		





-Materiais arqueológicos que quedaron á vista trala apertura das novas pistas.





-Materiais arqueológicos que quedaron á vista trala apertura das novas pistas.



-Materiais arqueológicos que quedaron á vista trala apertura das novas pistas.

ELEMENTO				
Denominación	Castro de Rilleira		Código	GA 27005010
LOCALIZACIÓN				
Lugar	A Rilleira			
Parroquia	Cabarcos	Concello	Barreiros	
Coordenadas ED50 (Segundo Patrimonio)	643500	4817280	29	
Coordenadas WGS84	43.49274, -7.22674			
Posible dano ao patrimonio por :				
<ul style="list-style-type: none"> • Corta e plantacion de eucalitos con maquinaria pesada • Remoción de terras con maquinaria pesada 				
FOTOGRAFIA AÉREA MÁIS RECENTE				
			<p>A fotografía aérea demostra:</p> <ul style="list-style-type: none"> - Que na parcela do castro con referencia catastral 27005A062002210000UZ realizáronse remocións de terra para a plantacion dos novos eucaliptos. 	
FOTOGRAFIA AÉREA ANTERIOR				
				

ELEMENTO			
Denominación	Castro dos Calixos	Código	GA 27005009
LOCALIZACIÓN			
Lugar	Aldea de Arriba		
Parroquia	Vilamartín Pequeno	Concello	Barreiros
Coordenadas ED50 (Segundo Patrimonio)	645660	4816760	29
Coordenadas WGS84	43.4879305273 , -7.1996929068		
Posible dano ao patrimonio por :			
<ul style="list-style-type: none"> • Corta de eucalitos con maquinaria pesada • Remoción de terras con maquinaria pesada • Apertura de pistas 			
FOTOGRAFIA AÉREA MÁIS RECENTE			
		<p>A fotografía aérea demostra:</p> <ul style="list-style-type: none"> -A corta dos eucaliptos - Apertura de novas pistas 	
FOTOGRAFIA AÉREA ANTERIOR			
			

ELEMENTO

Denominación	Castro Aurela	Código	
--------------	----------------------	--------	--

LOCALIZACIÓN

Lugar	Castro Aurela		
-------	---------------	--	--

Parroquia	Prado	Concello	Friol
-----------	-------	----------	-------



Coordenadas ED50 (Segundo Patrimonio)			
--	--	--	--



Referencia catastral	27020A129000920000YP.
----------------------	-----------------------



Posible dano ao patrimonio por :



- Plantación de eucalitos con maquinaria pesada
- Remoción de terras con maquinaria pesada



FOTOGRAFIA

ELEMENTO			
Denominación	Castro da Croa	Código	GA27002015
LOCALIZACIÓN			
Lugar	Rúa		
Parroquia	Santa Maria de O Pereiro	Concello	Alfoz
Coordenadas ED50 (Segundo Patrimonio)	623700	4814900	29
Coordenadas WGS84	43.4745350338 , -7.472638993		
Posible dano ao patrimonio por :			
<ul style="list-style-type: none"> • Corta e plantación de eucaliptos con maquinaria pesada • Remoción de terras con maquinaria pesada • Apertura de pistas 			
FOTOGRAFIA AÉREA MÁIS RECENTE			
		<p>A fotografía aérea demostra:</p> <ul style="list-style-type: none"> - A corta e plantación dos novos eucaliptos. 	
FOTOGRAFIA AÉREA ANTERIOR			
			

ELEMENTO				
Denominación	Os Castros da Coubeira		Código	desconocido
LOCALIZACIÓN				
Lugar	Coubeira			
Parroquia	Coubeira	Concello	Mondoñedo	
Coordenadas ED50 (Segundo Patrimonio)	632745	4816806	29	
Coordenadas WGS84	43.48996, -7.35975			
Posible dano ao patrimonio por :				
<ul style="list-style-type: none"> • Corta de eucaliptos con maquinaria pesada • Remoción de terras con maquinaria pesada • Apertura de pistas 				
FOTOGRAFIA AÉREA MÁIS RECENTE				
			<p>A fotografía aérea demostra:</p> <ul style="list-style-type: none"> -A corta do monte. - A apertura de novas pistas. 	
FOTOGRAFIA AÉREA ANTERIOR				
				

ELEMENTO				
Denominación	Castro de Lourido		Código	GA27066013
LOCALIZACIÓN				
Lugar	Calvoso			
Parroquia	Chavín	Concello	Viveiro	
Coordenadas ED50 (Segundo Patrimonio)	613876	4829932	29	
Coordenadas WGS84	43.61088, -7.59061			
Posible dano ao patrimonio por :				
<ul style="list-style-type: none"> • Corta e plantación de eucaliptos con maquinaria pesada • Remoción de terras con maquinaria pesada • Apertura de pistas 				
FOTOGRAFIA AÉREA MÁIS RECENTE				
			<p>A fotografía aérea demostra:</p> <ul style="list-style-type: none"> - Que no castro realizáronse remocións de terra para a plantación dos novos eucaliptos e para a apertura de pista. 	
FOTOGRAFIA AÉREA ANTERIOR				
				

ELEMENTO			
Denominación	Castro dos Castros de Sendín	Código	GA27027004
LOCALIZACIÓN			
Lugar	Sendín		
Parroquia	San Xurxo de Lourenzá	Concello	Lourenzá
Coordenadas ED50 (Segundo Patrimonio)	639300	4813200	29
Coordenadas WGS84	43.45672, -7.27999		
Posible dano ao patrimonio por :			
<ul style="list-style-type: none"> • Corta e plantación de eucaliptos con maquinaria pesada • Remoción de terras con maquinaria pesada 			
FOTOGRAFIA AÉREA MÁIS RECENTE			
		<p>A fotografía aérea demostra:</p> <ul style="list-style-type: none"> - A corta e plantación do monte de eucalipto. 	
FOTOGRAFIA AÉREA ANTERIOR			
			


ELEMENTO				
Denominación	Castro da Vela		Código	GA27025003
LOCALIZACIÓN				
Lugar	Aldea de Arriba			
Parroquia	Morás	Concello	Xove	
Coordenadas ED50 (Segundo Patrimonio)	62877		4842185	29
Coordenadas WGS84	43.72064 , -7.50023			
Posible dano ao patrimonio por :				
<ul style="list-style-type: none"> • Corta e plantación de eucaliptos con maquinaria pesada • Remoción de terras con maquinaria pesada 				
FOTOGRAFIA AÉREA MÁIS RECENTE				
			<p>A fotografía aérea demostra:</p> <ul style="list-style-type: none"> - Corta e plantacion de eucaliptos. - Remoción de terras. 	
FOTOGRAFIA AÉREA ANTERIOR				
				

A fotografía aérea demostra:




- Que no castro realizáronse remocións de terra para a plantacion dos novos eucaliptos.

A imaxe LIDAR demostra:





- Que a parcela afectada (*Referencia catastral 27025A005002000000JF*) está dentro dos límites do castro.

ELEMENTO			
Denominación	Castro dos Castros de Vilamor	Código	GA27030019
LOCALIZACIÓN			
Lugar	Chao do Val		
Parroquia	Vilamor	Concello	Mondoñedo
Coordenadas ED50 (Segundo Patrimonio)	634956	4813971	29
Coordenadas WGS84	43.464483°, -7.332816°		
Posible dano ao patrimonio por :			
<ul style="list-style-type: none"> • Plantación de eucaliptos con maquinaria pesada • Remoción de terras con maquinaria pesada 			
FOTOGRAFIA AÉREA MÁIS RECENTE			
		<p>A fotografía aérea demostra:</p> <ul style="list-style-type: none"> - A Plantación dos novos eucaliptos. 	
FOTOGRAFIA AÉREA ANTERIOR			
			



ELEMENTO			
Denominación	Os Castros	Código	GA27005003
LOCALIZACIÓN			
Lugar	Xunto a Igrexa		
Parroquia	Celeiro	Concello	Barreiros
Coordenadas ED50 (Segundo Patrimonio)	639700	4819300	29
Coordenadas WGS84	43.511596° , -7.273676°		
Posible dano ao patrimonio por :			
<ul style="list-style-type: none"> • Corta e plantación de eucaliptos con maquinaria pesada • Remoción de terras con maquinaria pesada 			
FOTOGRAFIAS			





Eucaliptos con remocións de terra no foxo e no parapeto



ELEMENTO				
Denominación	Castro Vello	Código	TOP27019003	
LOCALIZACIÓN				
Lugar	Eixo			
Parroquia	Cordido	Concello	Foz	
Coordenadas ED50 (Segundo Patrimonio)				29
Coordenadas WGS84	43.61117, -7.34428			
Posible dano ao patrimonio por :				
<ul style="list-style-type: none"> • Corta e plantación de eucaliptos con maquinaria pesada • Remoción de terras con maquinaria pesada 				
FOTOGRAFIA AÉREA MÁIS RECENTE				
			<p>A fotografía aérea demostra:</p> <ul style="list-style-type: none"> - A corta e plantación dos novos eucaliptos 	
FOTOGRAFIA AÉREA ANTERIOR				
				

Xacementos Medievales 1 Denuncia

ELEMENTO			
Denominación	Os Castelos / Castelo da Toxiza	Código	GA27030???
LOCALIZACIÓN			
Lugar	Chao do Val		
Parroquia	Violalle	Concello	Mondoñedo
Coordenadas ED50 (Según Patrimonio)	632019	4812738	29
Coordenadas WGS84	43.453611° , -7.369668°		
Posible dano ao patrimonio por :			
<ul style="list-style-type: none"> • Corta de eucaliptos con maquinaria pesada • Remoción de terras con maquinaria pesada • Apertura de novas pistas 			
FOTOGRAFIA AÉREA MÁIS RECENTE			
		<p>A fotografía aérea demostra:</p> <ul style="list-style-type: none"> - A corta dos novos eucaliptos. - Apertura de novas pistas 	
FOTOGRAFIA AÉREA ANTERIOR			
			

Xacementos Indeterminados 2 Denuncias

ELEMENTO			
Denominación	Xacemento de Pena Pombar	Código	GA27002006
LOCALIZACIÓN			
Lugar	Pena Pombar		
Parroquia	Carballido	Concello	Alfoz
Coordenadas ED50 (Segundo Patrimonio)	631200	4823100	29
Coordenadas WGS84	43.547377° -7.377254°		
Posible dano ao patrimonio por :			
<ul style="list-style-type: none"> • Corta e plantación de eucaliptos con maquinaria pesada • Remoción de terras con maquinaria pesada 			
FOTOGRAFIA AÉREA MÁIS RECENTE			
		<p>A fotografía aérea demostra:</p> <ul style="list-style-type: none"> -A corta do monte. - Que o sitio arqueolóxico foi totalmente repoboado de eucaliptos. 	
FOTOGRAFIA AÉREA ANTERIOR			
			

ELEMENTO			
Denominación	Cruz do Pau da Vella	Código	GA27063055
LOCALIZACIÓN			
Lugar	O Pau da Vella		
Parroquia	Vilacampa Santa María (Segundo Patrimonio)	Concello	Valadouro
Coordenadas ED50 (Segundo Patrimonio)	622879	622879	29
Coordenadas WGS84	43.496852°-7.481532°		
Posible dano ao patrimonio por :			
<ul style="list-style-type: none"> • Corta e plantación de eucaliptos con maquinaria pesada • Remoción de terras con maquinaria pesada • Apertura de pistas 			
FOTOGRAFIA AÉREA MÁIS RECENTE			
		<p>A fotografía aérea demostra:</p> <p>- A corta e plantación de eucaliptos</p>	
FOTOGRAFIA AÉREA ANTERIOR			
			

A 10km deste punto, onde Patrimonio ten inventariado este sitio arqueolóxico, existe outro lugar tamén demominado A Cruz do Pau da Vella (43.585986° -7.479454°)